

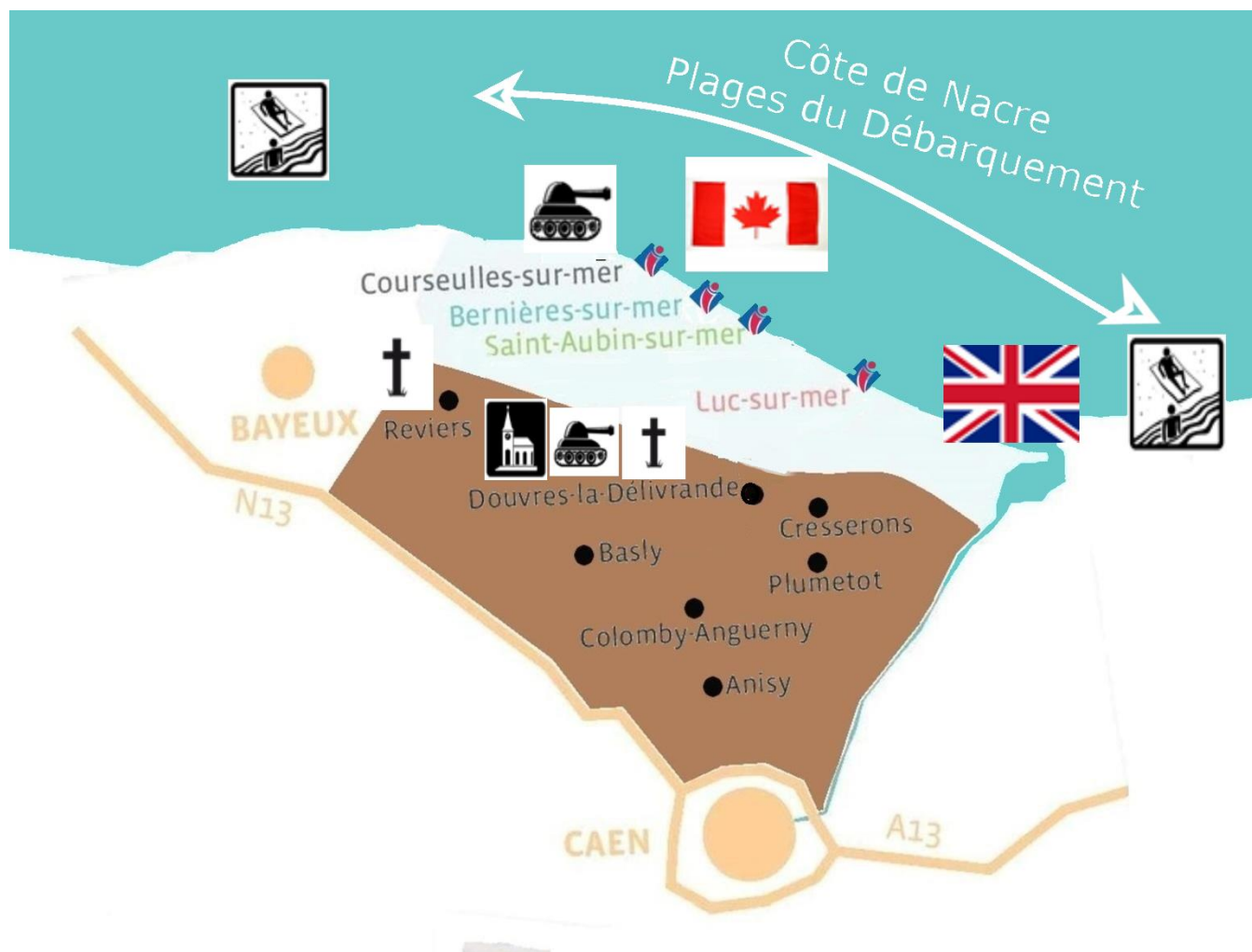


Présentation du secteur canadien – Juno Beach



Document en français facile à lire et à comprendre
Validé par l'ESAT de l'APAEl de Caen site de Saint-André sur Orne

Sommaire



Mer – Plage – Baignade



Sites Débarquement



Cimetières militaires



Églises – Patrimoine



Bureaux informations



Drapeau Canadien – Secteur JUNO BEACH



Drapeau Anglais – Secteur SWORD BEACH



Présentation générale

Le territoire Terres de Nacre se situe sur la Côte de Nacre en Normandie :

- Entre la mer et la campagne
- Sur les plages du Débarquement
- À côté de Caen et de Bayeux.

Terres de Nacre se compose de 12 communes réparties entre la mer et la campagne.

Ce territoire offre de nombreux paysages.

Pour les petits comme pour les grands, vous pourrez faire :

- De nombreuses visites
- Du sport
- Des promenades

Il y a beaucoup d'animations, surtout en été.

Vous trouverez aussi de nombreux hôtels et restaurants.

L'Histoire

La seconde guerre mondiale est un conflit militaire mondial.

Beaucoup de pays ont participé à cette guerre.

Elle s'est produite il y a longtemps, du 01 septembre 1939
au 02 septembre 1945.

Cette guerre a fait beaucoup de dégâts.

Beaucoup de soldats et de citoyens sont morts.

Beaucoup de maisons furent détruites.

Elle est la guerre la plus dure de toute l'Histoire.

Le conflit a été déclenché pour plusieurs raisons :

- La défaite des Allemands pendant la Première Guerre mondiale.
- L'Allemagne a voulu se venger / prendre sa revanche.
- La prise du pouvoir par Hitler.
- Hitler était le chef de l'Allemagne.
- L'invasion de la Pologne par les Allemands.
- L'Allemagne voulait agrandir son pays.
- La déclaration de guerre de la France et du Royaume-Uni contre
l'Allemagne

Les soldats allemands étaient très rapides.

Dès 1942, l'Allemagne était un pays très fort et très grand.

L'Allemagne contrôlait presque toute l'Europe dont la France.

Les Allemands étaient chez nous.

Les Allemands contrôlaient toutes nos productions.



Le Mur de l'Atlantique

Le Mur de l'Atlantique est un système de défense allemande.

Le Mur est très long.

Le Mur s'étend de la Norvège jusqu'à l'Espagne.

Le Mur avait pour but d'empêcher tout débarquement par la mer.

Ce Mur était présent sur le bord de mer.


Beaucoup d'obstacles étaient visibles :



- Bunkers (cachette et poste de tirs des soldats ennemis)



- Canons (arme faite d'un long tube qui envoie des obus)



- Mines (arme destinée que l'on cache et qui explose quand on s'en approche)



- Fils barbelés (fil de fer piquant)

C'est pour éviter tous ces obstacles que les alliés débarquèrent à marée basse.

Les alliés peuvent les voir et les éviter.



Le Débarquement

Le Débarquement est une opération militaire organisée par les Alliés.

Les Alliés sont tous les pays opposants à l'Allemagne.

Les Alliés veulent libérer la France.

Les Alliés veulent aussi arrêter la guerre.

Le 06 Juin 1944 plus de 150 000 soldats débarquent par la mer et le ciel en Normandie.

Beaucoup de bateaux transportent des soldats.

Beaucoup d'avions traversent le ciel avec beaucoup de parachutistes.

Ces soldats viennent de très loin ; Grande-Bretagne, États-Unis, Canada, Pologne, Ecosse...

Ils libèrent la France de l'occupation allemande.

Le Débarquement a aidé à arrêter la guerre.





Les plages du Débarquement

Les plages du Débarquement sont les plages où sont venus les soldats alliés.

Ces plages sont découpées en 5 zones.

Chaque zone porte un nom :



- Utah – Secteur américain 
- Omaha – Secteur américain 
- Gold - Secteur anglais 
- Juno – Secteur canadien 
- Sword - Secteur anglais 

Ces noms sont des noms de code.

Cela a permis de conserver cette opération secrète.



Le secteur Juno

Le secteur Juno est le secteur des soldats canadiens.

Il s'étend sur Terres de Nacre, entre Courseulles-sur-Mer et Saint-Aubin-sur-Mer.

C'est le plus petit des 5 secteurs.

C'est le deuxième secteur le plus meurtrier.

Il y a eu beaucoup de morts.

Sur ce secteur, il y a le port de Courseulles-sur-Mer.

Le port est très protégé.

Il y a aussi une grande défense allemande avec beaucoup d'obstacles sur la plage.

Le port de Courseulles-sur-Mer est le premier port libéré de France.

Ce que vous pouvez encore voir aujourd'hui.

Tout le long de la plage, vous pouvez voir :



Des Canons



Des Bunkers

A Courseulles-sur-Mer, vous pouvez voir en plus :



Des Tobrouks



Un char



Le Centre Juno Beach



La croix de Lorraine

A Bernières-sur-Mer, vous pouvez voir en plus :



La maison des Canadiens



La maison des correspondants
de guerre

A Bény-sur-Mer, vous pouvez voir en plus :



Le cimetière militaire Canadien

A Douvres-la-Délivrande, vous pouvez voir en plus :



Le cimetière militaire



Le musée Radar Allemand



Les informations pratiques



L'office de tourisme donne la Carte Juno.

La Carte Juno est une carte qui présente toutes les choses à voir sur le secteur.

La carte Juno n'est pas écrite en français facile à lire et à comprendre. Il y a beaucoup de photos sur la carte.

Les éléments de la carte sont faciles à retrouver.

Vous pouvez voir d'autres choses sur le territoire Terres de Nacre.



N'hésitez pas à la demander à l'accueil de l'Office de Tourisme.
Nos bureaux de Saint-Aubin-sur-mer, de Luc-sur-mer
et Courseulles- sur-mer sont ouverts toute l'année.



5 rue du 11 Novembre
14470 Courseulles-sur-mer
☎ 02.31.37.46.80

Bureau de Courseulles-sur-mer



Digue Favreau
14750 Saint-Aubin-sur-mer
☎ 02.31.97.30.41

Bureau de Saint-Aubin sur Mer



Rue du Docteur Charcot
14530 Luc-sur-mer
☎ 02.31.97.33.25

Bureau de Luc sur mer



infos@terresdenacre.com



www.terresdenacre.com



facebook.com/terresdenacre

Document réalisé par l'Office de Tourisme TERRES DE NACRE

Décembre 2020

Document « Facile à lire et à comprendre » validé par l'ESAT de l'APAEI de Caen site de Saint-André sur Orne